






















Départ : Parking de l'ancienne gare de REIGNAC

A 8  Suivez le fléchage, la lettre A, B ou C correspond au parcours choisi.

- Respectez le code de la route !
- Portez un casque pour votre sécurité !
- Choisissez un parcours à votre niveau !
- Et surtout ne partez pas sans eau !

	Route nationale		Circuit famille
	Route départementale		Circuit découverte
	Voie communale		Circuit exploration
	Voie verte		
	Voie ferrée		
	Rivière		

	Point d'eau		Point information
	Restauration		Aire de pique-nique
	Bar		Point de vue
	W.C		Petit patrimoine
	Commerces		A voir, à faire
	Réparation de cycles		

BOUCLE 8

8A Circuit famille

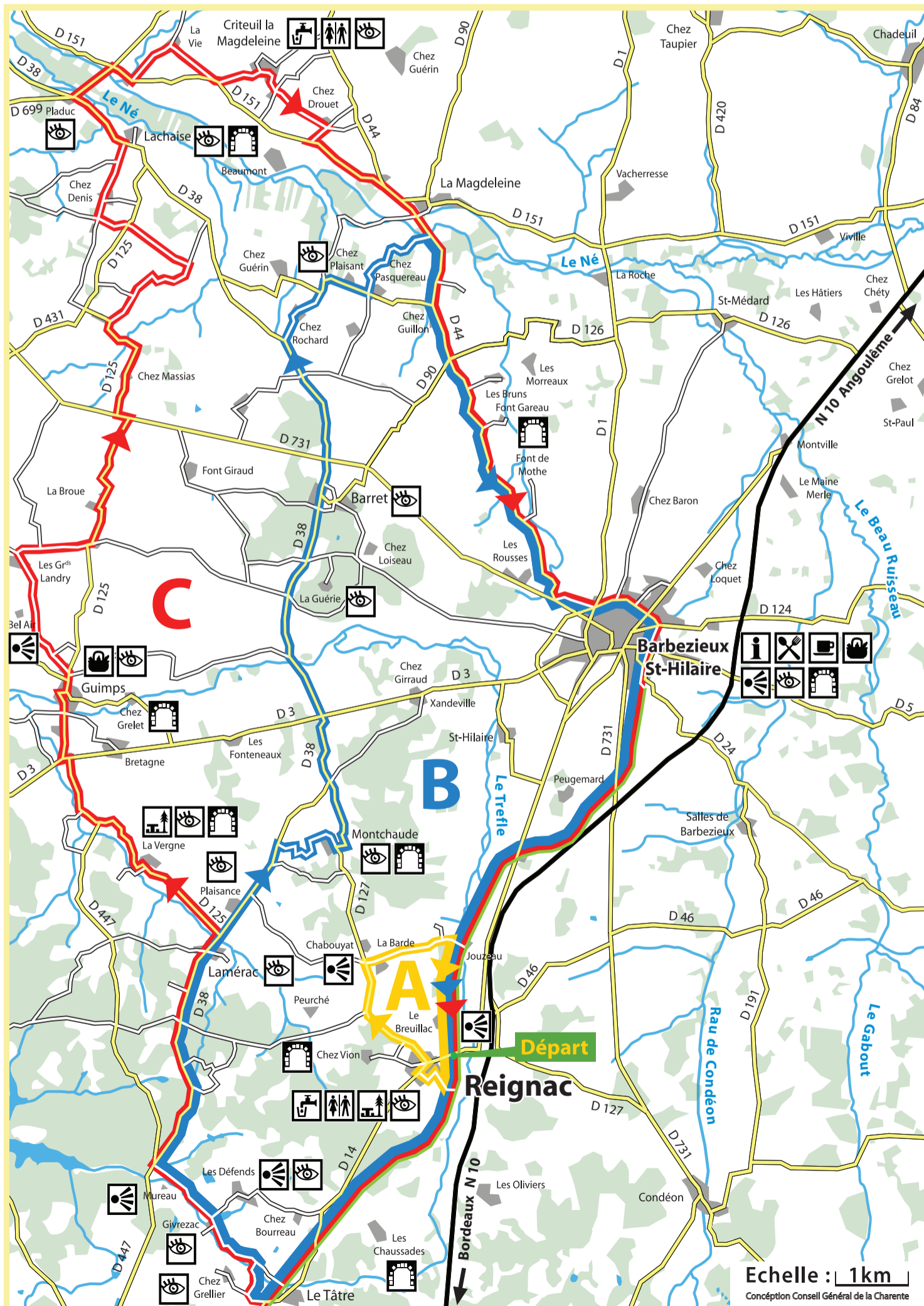
longueur : 5,4 km très facile

8B Circuit découverte

longueur : 37 km facile

8C Circuit exploration

longueur : 46 km difficile



Echelle : 1km

Conception Conseil Général de la Charente